

GRAD BUZET
GRADSKO VIJEĆE GRADA BUZETA

Razmatranje prijedloga i donošenje Odluke o donošenju Plana zaštite od požara Grada Buzeta

Izvjestitelji:
Marijan Kamenjašević, predstavnik tvrtke DLS d.o.o. Rijeka i
Aleksandar Šverko, zapovjednik JVP Buzet

REPUBLIKA HRVATSKA
ISTARSKA ŽUPANIJA
GRAD BUZET
GRADONAČELNIK
KLASA: 245-01/26-01/1
URBROJ: 2163-3-03-01-26-9
Buzet, 16. studenog 2026.

GRADSKO VIJEĆE
GRADA BUZETA

PREDMET: Plan zaštite od požara Grada Buzeta
- donošenje, traži se

Na temelju odredbe članka 33. Statuta Grada Buzeta („Službene novine Grada Buzeta“, broj 2/21., 10/21.) utvrđuje se prijedlog Plana zaštite od požara Grada Buzeta.

Predmetni Plan dostavlja se Gradskom vijeću Grada Buzeta na razmatranje i donošenje.

Za obrazloženje predmetnog akta zadužuje se Marijan Kamenjašević, predstavnik tvrtke DLS d.o.o. Rijeka i Aleksandar Šverko, zapovjednik JVP Buzet.

GRADONAČELNIK
Damir Kajin, v.r.

Temeljem odredbi članka 13. Zakon o zaštiti od požara ("Narodne novine", broj 92/10, 114/22) te članka 19. Statuta Grada Buzeta („Službene novine Grada Buzeta“, broj 2/21., 10/21.), sukladno pozitivnom mišljenju Ministarstva unutarnjih poslova, Ravnateljstva civilne zaštite, Područnog ureda civilne zaštite Rijeka, Službe civilne zaštite Pazin, Odjela inspekcije, Broj: _____ od _____ 2026. godine, te pozitivnom mišljenju Vatrogasne zajednice Istarske županije, Ur. Broj: 378/2026. od 16. studenog 2026. godine, Gradsko vijeće Grada Buzeta na sjednici održanoj dana _____ 2026. godine, donosi

ODLUKU

o donošenju Plana zaštite od požara Grada Buzeta

Članak 1.

Donosi se Plan zaštite od požara Grada Buzeta.

Članak 2.

Plan iz članka 1. ove Odluke čini sastavni dio ove Odluke i objavljuje se na mrežnim stranicama Grada Buzeta.

Članak 3.

Donošenjem ovog Plana prestaje važiti Plan zaštite od požara Grada Buzeta ("Službene novine Grada Buzeta", broj 7/2021.).

Članak 3.

Ova Odluka stupa na snagu osmog dana od dana objave u „Službenim novinama Grada Buzeta“.

KLASA:
URBROJ:
BUZET,

GRADSKO VIJEĆE GRADA BUZETA

PREDSJEDNIK
Damir Blažević

OBRAZLOŽENJE

Pravna osnova za donošenje Plana zaštite od požara Grada Buzeta, sadržana je u članku 13. Zakona o zaštiti od požara (''Narodne Novine'', broj 92/10., 114/22.) kojim je propisano da jedinice lokalne i područne (regionalne) samouprave donose plan zaštite od požara za svoje područje na temelju procjene ugroženosti od požara, po prethodno pribavljenom mišljenju nadležne policijske uprave. Procjena ugroženosti i plan zaštite od požara županije temelje se na procjenama ugroženosti i planovima zaštite od požara gradova i općina na području županije. Sukladno odredbi članka 13. stavka 6. Zakona, jedinice lokalne samouprave najmanje jednom godišnje usklađuju planove iz stavka 1. ovoga članka s novonastalim uvjetima.

Nadležna vatrogasna zajednica daje prethodno mišljenje na dio procjene ugroženosti od požara za svoje područje koji se odnosi na organizaciju vatrogasne djelatnosti kroz minimalna mjerila dana posebnim propisom kojim se uređuje područje vatrogastva.

Nacrt prijedloga Plana zaštite od požara izradio je Stručni tim koji je Odlukom imenovao Gradonačelnik dana 19. svibnja 2026. godine.

Slijedom svega navedenog, predlaže se donošenje Odluke o usvajanju Plana zaštite od požara za Grad Buzet, koji čini njezin sastavni dio.

PLAN ZAŠTITE OD POŽARA

ZA GRAD BUZET

studeni 2026. godine

A. Tekstualni dio plana ... 3
A1. Uvod ... 3
A2. Vatrogasne postrojbe i oprema ... 3
A3. Sustav dojave, subordinacije i zapovijedanja u akcijama gašenja požara ... 4
A4. Odgovorne osobe vatrogastva koje se ovisno o potrebi uključuju u vatrogasne intervencije na području grada ... 8
A5. Načini pozivanja i uključivanja distributera energenata u akciju gašenja požara ... 9
A6. Uključivanje fizičkih i pravnih osoba koje obavljaju komunalne poslove u akciju gašenja požara ... 9
A7. Uključivanje službi za pružanje prve medicinske pomoći u akciju gašenja požara ... 10
A8. Uključivanje službi ili trgovačkih društava te odgovornih osoba zaduženih za opsrkbu hranom i vodom u akciji gašenja požara ... 10
A9. Način zamjene vatrogasnih postrojbi s novim postrojbama na gašenju požara ... 11
A10. Slučajevi kada se i koji gradski čelnici upoznaju s nastalim požarom ... 11
A11. Slučajevi kada se u akciju gašenja požara pozivaju, odnosno uključuju vatrogasne postrojbe izvan područja grada ... 12
A12. Način i slučajevi uporabe opreme i vozila posebne namjene u gašenju požara ili spašavanju osoba ... 12
A13. Nazivi građevina i drugih nekretnina te otvorenog prostora na kojima se može očekivati požar većih razmjera ... 13
A14. Nazivi građevina i drugih nekretnina u kojima su sadržane radioaktivne, eksplozivne, zapaljive, otrovne i druge opasne tvari ... 14
A15. Popis objekata razvrstanih u prvu i drugu kategoriju ugroženosti od požara ... 17
A16. Nadzor nad ambalažom otrovnih sredstava ... 17
A17. Obveze čuvanja i ažuriranja plana ... 17
B. Grafički dio plana ... 18

A. TEKSTUALNI DIO PLANA

A1. UVOD

Plan zaštite od požara za područje Grada Buzeta izrađen je sukladno Pravilniku o planu zaštite od požara (Narodne novine broj 51/12.). Plan predstavlja operativni dokument kojim se razrađuje organizacija, zapovijedanje, uključivanje raspoloživih snaga i način provedbe vatrogasnih intervencija na području Grada.

Sukladno članku 13. Zakona o zaštiti od požara (Narodne novine br. 92/10., 114/22) propisano je da je predstavničko tijelo Grada u cilju praćenja izvršenja Plana zaštite od požara, najmanje jednom tijekom godine dužno preispitati njegov sadržaj i ocijeniti usklađenost Plana s novonastalim uvjetima (urbanističkim graditeljskim, promjenom namjene građevine i sl.) i pratiti dinamiku realizacije i financijskih sredstava planiranih za zaštitu od požara.

A2. VATROGASNE POSTROJBE I OPREMA

Vatrogasne postrojbe i vatrogasna vozila na području Grada Buzeta

Kako je to navedeno u prikazu postojećeg stanja Procjene ugroženosti od požara i tehnološke eksplozije, uzevši u obzir dosadašnja iskustva, protupožarno djelovanje JVP Buzet te činjenicu da se pokazalo da dosadašnji ustroj u potpunosti zadovoljava potrebe Grada Buzeta, ali i područje djelovanja JVP Buzet, mišljenja smo da je ukupan broj profesionalnih vatrogasaca na području djelovanja JVP Buzet zadovoljavajući.

a) ustroj s profesionalnim vatrogascima

Vatrogasne postrojbe	**Broj vatrogasaca/ smjena**	**Broj i vrste vatrogasnih vozila**	**Vatrogasna spremišta i domovi**
Javna vatrogasna postrojba Buzet			
JVP Buzet	20/5x4 + zapovjednik	1 zapovjedno vozilo 1 navalno vozilo 2 kombinirana navalna vozila 3 šumska vozila 1 auto-cisterna 2 vozila za prijevoz ljudi i opreme 1 kemijsko priključno vozilo 1 priključno vozilo za akcidente	1

b) ustroj s dobrovoljnim vatrogascima

Vatrogasne postrojbe	Broj vatrogasaca /smjena	Najmanji broj i vrste vatrogasnih vozila temeljem pravilnika o minimumu vatrogasne opreme	Vatrogasna spremišta i domovi
Dobrovoljno vatrogasno društvo - DVD Buzet			
OG Buzet	10	2 vozila za prijevoz ljudi i opreme 1 zapovjedno vozilo	+
OG Svi Sveti	10	-	-
OG Roč	20	1 vozilo za prijevoz ljudi i opreme (opremljeno modulom, visokotlačnom crpkom i do 500 l vode)	u pripremi
OG Vrh	10	-	u pripremi

**kod opremanja postrojbi DVD Buzet predlaže se postrojbu opremiti s još jednim terenskim vozilom opremljenim za početno gašenje požara šuma i otvorenog prostora. Temeljem toga dolazi do odstupanja u odnosu na opremu predviđenu Pravilnikom o minimumu opreme i sredstava za rad određenih vatrogasnih postrojbi dobrovoljnih vatrogasnih društava (N.N. br.: 91/02)*

A3. SUSTAV DOJAVE, SUBORDINACIJE I ZAPOVIJEDANJA U AKCIJAMA GAŠENJA POŽARA

Motrenje i dojavljivanje obavlja se sukladno godišnjem planu zaštite šuma od požara Šumarije Buzet i Plana motrenja PVZ Buzet u dijelu koji se odnosi na područje Grada Buzeta. JVP Buzet raspolaže s jednom panoramskom kamerom na području Grada Buzeta te jednom na području Općine Oprtalj, jednom na području Općine Cerovlje i jednom na Učki koje pokrivaju dijelove teritorija Grada Buzeta.

Motrilačke postaje	
Ustrojava	**Lokacija**
Grad Buzet	Vrh
Grad Buzet	Raspadalica
Motrilačke kamere	
JVP Buzet	Vrh
Ophodnje šumarije Buzet	
Pravac ophodnja	**Sustav veze**
Roč - Krkuž - Humski Kras	091-504-0527, 099-426-458
Žbevnica - Vodice - Lanišće - Rašpor - Buzet	091-504-0526, 099-426-463
Ponte Porton - Motovun - Oprtalj - Istarske Toplice	091-561-4375, 099-426-463

Sustav dojave i uzbunjivanja	Telefon
Operativni centar JVP Buzet	193, 052-695-060, 091-695-0605
Ravnateljstvo civilne zaštite – Županijski centar 112	112
Šumarija Buzet	052-695-150
Policijska postaja Pazin s ispostavom Buzet	192

Uključivanje profesionalnih i dobrovoljnih vatrogasnih postrojbi u akciju gašenja požara

Po dojavi požara dežurna osoba u operativnom dežurstvu JVP Buzet uzbunjuje dežurnu smjenu i upućuje ju na mjesto intervencije. U slučaju potrebe uzbunjuje zapovjednika dobrovoljne vatrogasne postrojbe u zoni nastanka požara, tako da se u akciju gašenja požara uključuje postrojba DVD-a. Pri požaru većih razmjera, a po potrebi aktiviraju se dodatne snage i sredstva izvan područja Grada.

Redoslijed uključivanja u akciju gašenja bit će promijenjen i ubrzan po broju postrojbi i vatrogasaca u slučaju nekontroliranog ili ubrzanog razvoja požara.

Aktivnost	Način dojave	Vatrogasne snage
1. dojava požara u OVC JVP	telefon/mobitel, radio veza	dežurni u operativnom centru prima dojavu
2. uzbunjivanje dežurne smjene JVP	telefon/mobitel, radio veza	dežurni uzbunjuje dežurnu smjenu
3. uzbunjivanje smjene u pripremi JVP	telefon/mobitel, radio veza	u slučaju većeg požara dežurni (po procjeni zapovjednika na terenu) uzbunjuje smjenu JVP u pripravnosti
4. uzbunjivanje preostalog dijela JVP i jednog odjeljenja DVD	telefon/mobitel, radio veza	u slučaju požara širih razmjera na požarnom području Grada dežurni (po procjeni zapovjednika akcije gašenja) uzbunjuje treću i četvrtu smjenu JVP i po potrebi zapovjednika postrojbe DVD-a koja se nalazi u zoni požara i aktivira pripadnike od jednog odjeljenja (10 vatrogasaca)
5. uzbunjivanje preostalog dijela DVD i snaga sa šireg područja	telefon/mobitel, radio veza	pri vrlo velikim požarima dežurni aktivira preostali dio DVD i obavješćuje područnog vatrogasnog zapovjednika koji upućuje zahtjev za aktiviranjem dodatnih kopnenih snaga (JVP, DVD-a drugih gradova i općina), helikoptera i/ili zrakoplova

- Vatrogasnom intervencijom, koja se obavlja zbog nastalog požara, eksplozije, nesreće ili druge opasne situacije - događaja, zapovijeda zapovjednik u vatrogasnoj postrojbi koja je prva započela s intervencijom.

- Kada je na mjesto događaja prva izašla vatrogasna postrojba dobrovoljnoga vatrogasnog društva, zapovjednik te postrojbe zapovijeda vatrogasnom intervencijom do dolaska središnjeg vatrogasnog društva, odnosno javne vatrogasne postrojbe, kada zapovijedanje intervencijom preuzima zapovjednik u toj postrojbi (u najvećem broju slučajeva na mjesto intervencije prva dolazi javna vatrogasna postrojba, što znači da zapovjednik javne vatrogasne postrojbe rukovodi intervencijom).
- Ako zapovjednik koji zapovijeda vatrogasnom intervencijom ocijeni da raspoloživim sredstvima i snagama nije u mogućnosti uspješno obaviti intervenciju, o događaju odmah izvješćuje nadređenoga vatrogasnog zapovjednika kako je utvrđeno ovim Planom koji preuzima zapovijedanje intervencijom.
- Kada požar prelazi područje Grada, zapovijedanje vatrogasnom intervencijom preuzima županijski vatrogasni zapovjednik sukladno Zakonu o vatrogastvu i zapovjednoj odgovornosti..
- Kada događaj prelazi granice županije zapovijedanje vatrogasnom intervencijom preuzima glavni vatrogasni zapovjednik ili osoba koju on za to odredi sukladno svojoj prosudbi o učinkovitosti takvog određenja (glavni vatrogasni zapovjednik može preuzeti zapovijedanje svakom vatrogasnom intervencijom na teritoriju Republike Hrvatske).

Pregled sustava uključivanja vatrogasnih snaga u gašenje požara otvorenog prostora, ovisno o opsegu požara:

Stupanj	Ugroženost	Angažirane snage
1. stupanj	- požari otvorenog prostora manjih razmjera - indeks opasnosti vrlo mali do mali	- vatrogasne postrojbe s područja Grada Buzeta
2. stupanj	- manje šumske površine - veće površine trave i niskog raslinja - indeks opasnosti mali do umjeren	snage iz 1. stupnja - vatrogasne postrojbe iz susjednih gradova i općina - zapovjedništvo područja
3. stupanj	- veće šumske površine - velike površine trave i niskog raslinja - indeks opasnosti mali do umjeren	snage iz 2. stupnja - županijsko vatrogasno zapovjedništvo - uključivanje dijela vatrogasnih postrojbi s područja županije Po prosudbi uključuju se i intervencijske postrojbe, zračne snage, postrojbe civilne zaštite s područja županije te OS RH (Hrvatska vojska)

4. stupanj	- vrijedne šumske površine - vrlo velike površine trave i niskog raslinja - ugroženost objekata i naselja - moguće više istovremenih događaja na širem području (različitog intenziteta) - indeks opasnosti umjeren do velik	snage iz 3. stupnja - uključivanje ukupnih vatrogasnih snaga s područja županije - operativno vatrogasno zapovjedništvo kontinentalnog dijela RH - intervencijske postrojbe - zračne snage - županijski stožer civilne zaštite - postrojbe civilne zaštite s područja županije - OS RH (Hrvatska vojska) - priprema dodatnih snaga za ispomoć iz drugih županija. Po potrebi uključuju se i vatrogasno zapovjedništvo RH, stožer civilne zaštite RH, krizni stožer Vlade RH
5. stupanj	- posebno vrijedne šumske površine - izrazito velike površine otvorenog prostora - više istovremenih događaja većeg intenziteta - ugroženost naselja i/ili drugih sadržaja ili objekata - indeks opasnosti velik do vrlo velik	snage iz 4. stupnja - vatrogasno zapovjedništvo RH - vatrogasne postrojbe iz ostalog dijela RH - stožer civilne zaštite RH - postrojbe civilne zaštite iz ostalog dijela RH - Krizni stožer Vlade RH - po potrebi pomoć iz drugih zemalja

Ovlasti vatrogasne postrojbe utvrđene Planom zaštite od požara

Vatrogasna postrojba utvrđena Planom zaštite od požara, u obavljanju vatrogasne intervencije ima sljedeće ovlasti:

- ulaziti u dom bez privole stanara, ako se time otklanja izravna ozbiljna opasnost za život i zdravlje ljudi ili imovinu većeg opsega,
- zabraniti promet vozila i pristup nepozvanim osobama u blizini mjesta intervencije do dolaska policije,
- pozvati policiju glede osiguranja mjesta događaja, te poduzimati druge potrebne mjere radi sprječavanja nastajanja štetnih posljedica,
- izmjestiti osobe i ukloniti stvari iz susjednih građevina koje su ugrožene nastalim događajem,
- prekinuti dovod električne energije i plina,
- djelomično ili potpuno ograničiti dovod vode potrošačima u zoni pojave požara ili čitavom naselju, radi osiguranja potrebne količine vode za gašenje požara,
- koristiti vodu iz svih izvora, bez obzira kome pripadaju, bez plaćanja naknade,

- djelomično ili potpuno rušiti građevinu preko koje bi se požar mogao širiti, ako se širenje požara ne može spriječiti na drugi način,
- poslužiti se tuđim prometnim sredstvima radi prijevoza osoba stradalih u događaju u najbližu zdravstvenu ustanovu ili radi prijevoza osoba na mjesto događaja.

Poduzimanje navedenih mjera naređuje zapovjednik vatrogasne intervencije.

A4. ODGOVORNE OSOBE VATROGASTVA KOJE SE OVISNO O POTREBI UKLJUČUJU U VATROGASNE INTERVENCIJE NA PODRUČJU GRADA

Zapovjednici i zamjenici zapovjednika vatrogasnih zajednica Županije i Grada Buzeta (VZŽ, PZG), te zapovjednik i zamjenik zapovjednika javne vatrogasne postrojbe Buzet:

Vatrogasna zajednica/postrojba/DVD	Dužnost	Ime i prezime	Telefon
Vatrogasna zajednica Istarske županije, Stoja 2, Pula	Zapovjednik	Dino Kozlevac	091-144-0310
Područna vatrogasna zajednica Buzet, Sveti Ivan 12, Buzet	Zapovjednik	Aleksandar Šverko	091-695-0627, 052-695-060
	Zamjenik zapovjednika	Denis Prodan	091-695-0602, 052-695-060, 052-665-003
Javna vatrogasna postrojba Buzet, Sveti Ivan 12, Buzet	Zapovjednik	Aleksandar Šverko	091-695-0627, 052-695-060
	Zamjenik zapovjednika	Denis Prodan	091-695-0602, 052-695-060, 052-665-003
DVD Buzet, Sveti Ivan 12, Buzet	Zapovjednik	Nino Pavletić	091-695-0626, 052-695-060
	Zamjenik zapovjednika	Marko Cerovac	091-923-283

A5. NAČINI POZIVANJA I UKLJUČIVANJA DISTRIBUTERA ENERGENATA U AKCIJU GAŠENJA POŽARA

Dežurne službe, odnosno glavni dispečeri električne energije, plina, vode, telekomunikacijskog prometa pozivaju se u slučaju potrebe:

- prekida dobave električne energije i plina do građevina ili vanjskog prostora na kojima se obavlja vatrogasna intervencija, radi zaštite gasitelja
- prekida dobave vode pojedinim potrošačima, radi rasterećenja vodoopskrbnog sustava i osiguranja potrebnih količina vode u hidrantskim instalacijama na području vatrogasne intervencije
- rasterećenja telekomunikacijskog sustava, u slučaju nemogućnosti uspostavljanja veza s pojedinim pravnim i fizičkim osobama.

Dežurne službe koje se prema potrebi uključuju u vatrogasnu intervenciju na području Grada:

Pogon	Služba	Telefon
Distribucija električne energije: HEP pogon Buzet	Dežurna služba (od 07-22 h) Dežurna služba (od 22-07 h)	052-662-728 052-662-708
Vodoopskrba: Istarski vodovod d.o.o. Buzet	Odgovorna osoba: Elena Poropat	052-602-302
Mobilni operater: A1 Hrvatska, Vrtni put 1, 10000	Dežurna služba	01-4691-466 091-4691-466
Prometna policija – osiguranje pristupa mjestu intervencije: PU istarska	Operativno dežurstvo	192

A6. UKLJUČIVANJE FIZIČKIH I PRAVNIH OSOBA KOJE OBAVLJAJU KOMUNALNE POSLOVE U AKCIJU GAŠENJA POŽARA

U slučaju potrebe raščišćavanja terena, izrade prosjeka, gašenja požara na visokim građevinama ili kod elementarnih nepogoda koje prate požari, pozivaju se odgovorne osobe u pojedinim tvrtkama radi osiguranja potrebne građevinske mehanizacije.

Tvrtka	Odgovorna	Mehanizacija	Telefon
Park d.o.o. Buzet	Nenad Stoković	kombinirka, kiper, auto platforma	052-662-456, 091-504-0535
RIMA d.o.o. Buzet	Leo Marinac	rovokopač, kombinirka, kiper	098-223-078
NERA d.o.o. Buzet	Nerino Ratoša	rovokopač, kombinirka, kiper	052-663-313, 098-367-365
Ekspert gradnja d.o.o. Buzet	Vili Vivoda	rovokopač, kombinirka, buldožer, kiper	052-662-197
Gea Buzet	Elvis Vivoda	Auto platforma	052-663-014 091-166-4220

U slučaju požara u šumama u vlasništvu Hrvatskih šuma, pozivaju se odgovorne osobe područne šumarije:

Šumarija	Odgovorna osoba		Telefon
„Hrvatske šume“ Uprava šuma – Šumarija Buzet	Šumarija Buzet	-	052-695-150
	Upravitelj šumarije	Neven Degmečić	098-457-119
	Vatrogasna jedinica	Boris Černeha	098/441-131, 052-695-157

A7. UKLJUČIVANJE SLUŽBI ZA PRUŽANJE PRVE MEDICINSKE POMOĆI U AKCIJU GAŠENJA POŽARA

Ako u požaru ima ozlijeđenih osoba ili se zbog velikog požara očekuje ozljeđivanje osoba koje sudjeluju u akciji gašenja i spašavanja, na požarište se poziva:

Medicinska služba	Telefon
Dom zdravlja Buzet, Odgovorna osoba: Marko Nežić	052-662-722, 095-395-9175, 194

A8. UKLJUČIVANJE SLUŽBI ILI TRGOVAČKIH DRUŠTAVA TE ODGOVORNIH OSOBA ZADUŽENIH ZA OPSRKBU HRANOM I VODOM U AKCIJI GAŠENJA POŽARA

U slučaju požara većeg opsega, kada bi akcija gašenja i spašavanja duže trajala (više od 8 sati), potrebno je osigurati prehranu postrojbi na požarištu u dogovoru sa:

Tvrtka	Odgovorna osoba	Telefon
Hotel Fontana - kuhinja	Nevia Merlić	052-662-615, 091-546-2001
Ugostiteljski obrt „Sandy“ - kuhinja	Boris Ugrin	052-663-445 095-397-0097
Market „Ošo“ - trgovina	Irma Pernić	052-694-142, 091-662-1662
Supermarket „Plodine“	-	052-725-581

A9. NAČIN ZAMJENE VATROGASNIH POSTROJBI S NOVIM POSTROJBAMA NA GAŠENJU POŽARA

Kod požara većeg opsega ili požara dužeg trajanja (preko 4 sata), treba se obavljati zamjena sastava vatrogasnih postrojbi svježim snagama. Zamjena sastava koji sudjeluje u gašenju obavlja se svježim snagama iz:

1. vlastite postrojbe,
2. drugih postrojbi koje su u sastavu Područne vatrogasne zajednice,
3. ostalih vatrogasnih postrojbi s područja Županije

Izmjena vatrogasnih snaga koordinira se iz operativnog vatrogasnog centra (OVC) Javne vatrogasne postrojbe Buzet, te osigurava vlastitim prijevoznim sredstvima postrojbi.

A10. SLUČAJEVI KADA SE I KOJI GRADSKI ČELNICI UPOZNAJU S NASTALIM POŽAROM

Ako nastali događaj zahtjeva angažiranje velikog broja osoba i opreme na području Grada, o istom se izvještava gradsko čelništvo:

Dužnost	Ime i prezime	Telefon
Gradonačelnik	Damir Kajin	091-1212-055
Pročelnica	Elena Grah Ciliga	091-695-0649

Na zahtjev županijskog vatrogasnog zapovjednika, gradonačelnik Grada u takvim okolnostima ima pravo:

- narediti sudjelovanje svih sposobnih osoba s područja Grada starijih od 18 godina u obavljanju pomoćnih poslova na intervenciji i spašavanju ljudi i imovine ugroženih požarom,
- narediti da se stave na raspolaganje alat, prijevozna, tehnička i druga sredstva za potrebe intervencije i spašavanja ljudi i imovine ugroženih požarom.

U slučaju događaja koji prelaze granice Grada, izvještava se i načelnik (gradonačelnik) Općine (Grada) čije se prostor ugrožava.

A11. SLUČAJEVI KADA SE U AKCIJU GAŠENJA POŽARA POZIVAJU, ODNOSNO UKLJUČUJU VATROGASNE POSTROJBE IZVAN PODRUČJA GRADA

Vatrogasne postrojbe izvan Grada uključuju se u akciju gašenja požara u slučajevima:

- ako bi požar prelazio preko granica Grada,
- ako bi zbog velikog opsega požara istovremeno bilo potrebno angažirati vatrogasne snage i tehniku u broju koji prelazi mogućnosti vatrogasnih postrojbi Grada,
- ako bi zbog dugog trajanja požara bile iscrpljene vlastite rezerve u izmjenama ljudstva kod gašenja,
- ako bi gašenje požara zahtijevalo uporabu vatrogasne tehnike koju postrojbe s područja Grada ne posjeduju.

O potrebi uključenja u intervenciju vatrogasnih postrojbi izvan područja Grada (ostalih postrojbi s područja županije) odlučuje županijski vatrogasni zapovjednik, temeljem prosudbe stanja na terenu.

A12. NAČIN I SLUČAJEVI UPORABE OPREME I VOZILA POSEBNE NAMJENE U GAŠENJU POŽARA ILI SPAŠAVANJU OSOBA

U slučaju nastajanja požara u građevinama P+2 kata i višim, u kojima se ukazuje potreba spašavanja osoba i imovine s visine i gašenje požara u višim dijelovima građevine, neophodna je uporaba vatrogasnih ljestava i platformi za djelovanje na visini, odnosno uskočnice za spašavanje s visine i zračnog jastuka. Po potrebi za većom visinom pomoć tražiti od najbliže postrojbe koja raspolaže navedenom opremom, kao i od pravnih osoba koje obavljaju komunalne poslove navedenom opremom.

Grad Buzet je dužan u suradnji sa zapovjednikom JVP Buzet, sukladno taktičkim radnjama u akciji gašenja požara i spašavanja ljudi i imovine osigurati vatrogasne pristupe za vatrogasna vozila do visokih stambenih, stambeno - poslovnih i drugih građevina te osigurati mjesta za postavljanje auto - ljestvi, platforme za djelovanje na visini i druge vatrogasne tehnike u blizini visokih građevina postavljanjem prometnih znakova zabrane zaustavljanja i parkiranja vozila i horizontalnim obilježavanjem tih mjesta bojom na cestovnoj prometnici ili parkiralištu.

U slučaju nastajanja većih požara na otvorenom prostoru, a naročito većih šumskih požara može se ukazati potreba za korištenje teških građevinskih strojeva (buldožera, rovokopača i sl.) zbog izrade protupožarnih prosjeka i zapreka.

Na zahtjev vatrogasnog zapovjednika ili njegovog zamjenika, gradonačelnik naređuje stavljanje na raspolaganje građevinskih strojeva, prijevoznih, tehničkih i drugih sredstava za potrebe intervencije pravnim osobama navedenim u tablici br. 9 ovoga Plana.

Kod teških prometnih nezgoda, kada je potrebno spašavanje ozlijeđenih osoba iz vozila, neophodna je uporaba specijalne opreme za izvlačenje i zbrinjavanje ozlijeđenih osoba (hidraulične škare za rezanje, širenje i razvlačenje lima s potrebnim priborom). JVP Buzet raspolaže tehničkim alatom za spašavanje u slučaju prometnih nezgoda.

A13. NAZIVI GRAĐEVINA I DRUGIH NEKRETNINA TE OTVORENOG PROSTORA NA KOJIMA SE MOŽE OČEKIVATI POŽAR VEĆIH RAZMJERA

Građevina/pravna osoba/prostor	**Lokacija**	**Djelatnost**
Stari grad Buzet	Buzet - centar	-
Drvoplast d.d.	Buzet, I. Stancina 3	Proizvodnja PVC proizvoda
Lakmus d.o.o. Buzet	skladište Sv. Ivan	kemijska industrija
Istarski vodovod i odvodnja d.o.o. Buzet	pogon Sv. Ivan	vodoopskrba
Istarski vodovod i odvodnja d.o.o. Buzet	pogon Butoniga	vodoopskrba
P.P.C. BUZET d.o.o. Buzet	pogon u naselju Most	metalna industrija
P.P.C. BUZET d.o.o. Buzet	ljevaonica Roč	metalna industrija
BUP/Istarska pivovara	Sv. Ivan	pivovara
INA d.d. Zagreb	Buzet, Riječka ulica	benzinska postaja
Petrol d.o.o. Zagreb	naselje Korenika	benzinska postaja
Plodine d.o.o. Rijeka	naselje Korenika	supermarket buzet
Osnovna škola „Vazmoslav Gržalja“ Buzet	Ulica II. Istarske brigade, Buzet	osnovno školsko obrazovanje
Osnovna škola „Vazmoslav Gržalja“ Buzet, područna škola Roč	Roč	osnovno školsko obrazovanje
Osnovna škola „Vazmoslav Gržalja“ Buzet, područna škola Vrh	Vrh	osnovno školsko obrazovanje
Crnogorična šuma u predjelu Strana		
Crnogorična šuma u predjelu Juričići		
Crnogorična šuma u predjelu Abrami		
Trasa željezničke pruge kroz područje Grada		
Glavne cestovne prometnice kroz područje Grada		

A14. NAZIVI GRAĐEVINA I DRUGIH NEKRETNINA U KOJIMA SU SADRŽANE RADIOAKTIVNE, EKSPLOZIVNE, ZAPALJIVE, OTROVNE I DRUGE OPASNE TVARI

Pravna osoba			
Naziv lokacije/objekt	**Naziv opasne tvari**	**Agregatno stanje**	**Količina**
Benzinska crpka Petrol, Buzet			
	Euro super 95	tekućina	Dizel: 100 m^3 Benzin: 100 m^3
	Euro super 98	tekućina	
	Euro super 100	tekućina	
	Eurodiesel premium	tekućina	
	Euro diesel max motion	tekućina	
	boce propan butan	plin	100 x 10 kg
	ulja i maziva	tekućina	
Benzinska crpka INA, Buzet			
	Euro super 95	tekućina	Dizel: 55.000 l Benzin: 69.000 l
	Euro super 98	tekućina	
	Eurodiesel	tekućina	
	Euro diesel class	tekućina	
	boce propan butan	plin	120 x 10 kg
	ulja i maziva	tekućina	4 t
BUP/Istarska pivovara, Sv. Ivan			
bravarska radionica	Acetilen		0,024
skladište plina	Butan		0,46
kotlovnica	Mazut-LUS2		100
skladišta	INA Eurosuper 95		0,03
	Natrijev hipoklorit		0,12
	BIS CIP-K (fosfatna kiselina)		0,2
	P3-Trimeta ES		0,26
	BIS L 4080 (natrijev hidroksid)		0,6
	BIS F 0145 (nitratna kiselina)		0,07
	BIS O 2900 (natrijev hidroksid)		1,5
	BIS S 2015		0,12
	Divo WWS		0,2
	P3 Topax 56		0,04
	P3 Stabilion SCP		0,1
	P3 Prevafoam PB		0,03
	P3 Lubodrive AT		0,3
	BIS 2700		0,025
	Etanol 96%		0,045
	Izooktan		0,045

Pravna osoba			
Naziv lokacije/objekt	**Naziv opasne tvari**	**Agregatno stanje**	**Količina**
skladište kemikalija	Argon		0,03
	lož ulje	tekućina	200 t
	amonijak	plin	
Ljevaonica „CIMOS“, Roč			
nadzemni spremnici	propan butan	plin	24-100 t
Istarski vodovod i odvodnja Buzet			
postrojenje Sv. Ivan	plinski klor		900 kg
	natrijev hipoklorit		60 kg
	natrijev klorit		3 m^3
	solna kiselina		3 m^3
postrojenje Butoniga	plinski klor		2 t
	vodikov peroksid		1 t
	sumporna kiselina		20 - 23 t
	kisik		32 - 35 t
Lakmus Buzet, Sv. Ivan			
skladište	natrijev hipoklorit		360 t
	sumporna kiselina 36%		150 t
	kloridna kiselina 33%		30 t
	natrijev klorit 24,5%		44 t
	klor tablete		3,450 t
	klor granulat		3,365 t
P.P.C. Buzet, Most			
nadzemni spremnici	mazut	tekućina	180-200 t
	propan butan	plin	16-60 t
glavno skladište kemikalija	solna kiselina-baloni		1,5
	dušična kiselina-baloni 57%		2,05
	hidrazin 24%		0,06
	natrijev hidroksid-baloni 48-50%		1,2
	solna kiselina-cisterna		10
	natrijeva lužina-cisterna		10
	natrijeva lužina-ljuske 98%		1
	sumporna kiselina-baloni		0,1
	Sel zetanium C		0,325
	Slotapas plavo Z 21		0,18
	Grano Toner 130		0,1
	Ridoline 1562		0,5
	Granodine 958 E		0,27
	08-3159 (čistilno sredstvo)		0,06
	Neutralision 18-0110		0,1
	43-0600 sredstvo za razlivanje		0,3
	43-0123 sredstvo za čišćenje membrana		0,225

Pravna osoba			
Naziv lokacije/objekt	**Naziv opasne tvari**	**Agregatno stanje**	**Količina**
nadzemni spremnik	metanol		16
glavno skladište ulja	Magnaglide D 68		0,416
	Techniclean MTC		0,082
	Rust-Veto 377		0,510
	Iloquench 768		0,416
	Hyspin AWS 68		0,416
	Hyspin AWS 68		0,416
	Alusol XTH		0,788
	Hyspin AWS 22		0,416
	Hyspin AWS 32		0,416
	Alpha SP 150		0,416
	Alpha SP 320		0,416
	Hyspin AWS 46		0,416
	Hysol T15		0,416
	Vario HDX		0,416
	Techniclean MTC 43		0,120
	Mast Longtime PD		0,005
	Alpha SP 220		0,358
	Alpha SP 220		0,358
	Mast Esso 3106		0,044
	Balistol ulje		0,040
	Mast Isoflex		0,010
	Olmakal R. 90		2,5
	Formatin T1		1,2
	Aquapluss 22		0,05
skladište opasnog otpada	otpadno rezno ulje		0,1
	otpadno rezno ulje		0,1
	transformatorsko ulje		0,1
	otpadno hidrauličko ulje		0,25
	zauljene krpe, rukavice i piljevina		0,3
	OTP. Mazut		50
skladište tehničkih plinova	Acetilen		0,05
nadzemni spremnik	plin propan-butan		60
	Propan 99%		6
	plin propan-butan		100
skladište ulja i kemikalija	Hyspin AWS 22		0,4
Osnovna škola „Vazmoslav Gržalja“ Buzet, matična škola Buzet, Ulica II. Istarske brigade			
	Loživo ulje	tekućina	50.000 l
nadzemni plinski spremnik	UNP (smjesa propan 35% - butan 65%)	tekućina	1.800 l

A15. POPIS OBJEKATA RAZVRSTANIH U PRVU I DRUGU KATEGORIJU UGROŽENOSTI OD POŽARA

Na području Grada u II B kategoriju ugroženosti od požara razvrstana je tvrtka Drvoplast d.d. Buzet. Tvrtka ima izrađenu Reviziju Procjene ugroženosti od požara i tehnoloških eksplozija i Plan zaštite od požara za Drvoplast d.d. iz siječnja 2015.

Pravna osoba	Lokacija	Kategorija	Odgovorna osoba	Telefon
DRVOPLAST D.D.	Ivana Stancina 3, Buzet	II B	Član uprave Voditelj službe za zaštitu požara	098/404 669 091/664 5445

A16. NADZOR NAD AMBALAŽOM OTROVNIH SREDSTAVA

Odbacivanje, paljenje i uništavanje ambalaže nakon uporabe otrovnih sredstava JE ZABRANJENO. Ambalaža se sakuplja na određenom mjestu i u dogovoru s tvrtkama ovlaštenim za zbrinjavanje otpada i opasnih tvari odvozi. O navedenim postupcima vodi se pismena evidencija kod korisnika pesticida i drugih opasnih tvari.

A17. OBVEZE ČUVANJA I AŽURIRANJA PLANA

Primjerak Plana zaštite od požara za područje Grada Buzeta čuvat će se u prostorijama Jedinice lokalne samouprave (JLS) Grada Buzeta, a drugi u prostorijama središnje postrojbe JVP Buzet. Ažuriranje podataka značajnih za gašenje požara i ostale vatrogasne intervencije obavljat će Jedinica lokalne samouprave Grada Buzeta putem stručnih osoba i institucija nakon nastajanja promjena tih podataka.

U slučaju promjene brojeva telefona značajnih za uzbunjivanje vatrogasaca i organiziranje vatrogasne intervencije, izmjene u Planu zaštite od požara za područje Grada Buzeta obavljat će središnje JVP Buzet.

U cilju što učinkovitije praktične provedbe ovog Plana vatrogasne postrojbe na području Grada Buzeta obvezne su ažurno, neposredno kroz obuku i usavršavanje, redovito provjeravati praktičnost i provedivost pojedinih elemenata Procjene ugroženosti od požara i tehnološke eksplozije i Plana zaštite od požara za područje Grada Buzeta te po potrebi predlagati usklađivanje sa stvarnim stanjem na terenu, kao i moguća poboljšanja.

Jedinica lokalne samouprave Grada Buzeta, u cilju praćenja izvršenja Plana zaštite od požara, najmanje jednom tijekom preispituje njegov sadržaj, ocjenjuje usklađenost ovog plana s novonastalim uvjetima (urbanističkim, graditeljskim, promjenom namjene građevine i slično) i prati dinamiku realizacije financijskih sredstava planiranih za zaštitu od požara.

B. GRAFIČKI DIO PLANA

Prilog 1.: Naselja (prikaz svih naselja unutar pojedine jedinice lokalne samouprave)

Prilog 2.: Promet (prikaz prometne infrastrukture po jedinicama lokalne samouprave)

Prilog 3.: Infrastruktura (prikaz vodnogospodarske, energetske, TK i poštanske infrastrukture po jedinicama lokalne samouprave)

Prilog 4.: Prikaz djelovanja JVP i DVD po jedinicama lokalne samouprave

Prilog 5.: Karta ugroženosti šuma od požara

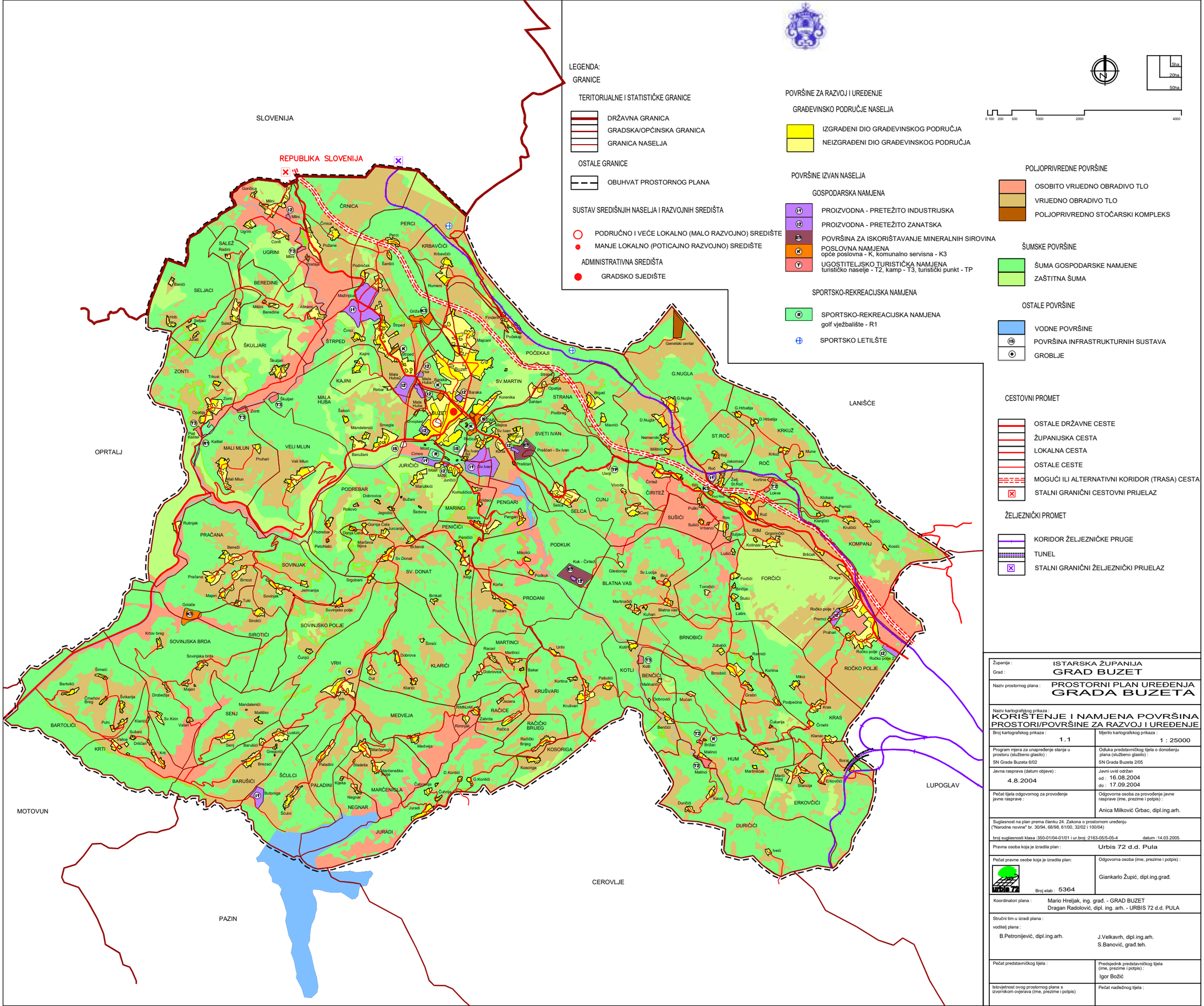

LEGENDA:

GRANICE

TERITORIJALNE I STATISTIČKE GRANICE

- DRŽAVNA GRANICA
- GRADSKA/OPĆINSKA GRANICA
- GRANICA NASELJA

OSTALE GRANICE

- OBUHVAT PROSTORNOG PLANA

SUSTAV SREDIŠNJIH NASELJA I RAZVOJNIH SREDIŠTA

- PODRUČNO I VEĆE LOKALNO (MALO RAZVOJNO) SREDIŠTE
- MANJE LOKALNO (POTICAJNO RAZVOJNO) SREDIŠTE

ADMINISTRATIVNA SREDIŠTA

- GRADSKO SJEDIŠTE

POVRŠINE ZA RAZVOJ I UREĐENJE

GRAĐEVINSKO PODRUČJE NASELJA

- IZGRAĐENI DIO GRAĐEVINSKOG PODRUČJA
- NEIZGRAĐENI DIO GRAĐEVINSKOG PODRUČJA

POVRŠINE IZVAN NASELJA

GOSPODARSKA NAMJENA

- I1 PROIZVODNA - PRETEŽITO INDUSTRIJSKA
- I2 PROIZVODNA - PRETEŽITO ZANATSKA
- IS POVRŠINA ZA ISKORIŠTAVANJE MINERALNIH SIROVINA
- K POSLOVNA NAMJENA opće poslovna - K, komunalno servisna - K3
- T UGOSTITELJSKO TURISTIČKA NAMJENA turističko naselje - T2, kamp - T3, turistički punkt - TP

SPORTSKO-REKREACIJSKA NAMJENA

- R SPORTSKO-REKREACIJSKA NAMJENA golf vježbalište - R1
- SPORTSKO LETILIŠTE

POLJOPRIVREDNE POVRŠINE

- OSOBITO VRIJEDNO OBRADIVO TLO
- VRIJEDNO OBRADIVO TLO
- POLJOPRIVREDNO STOČARSKI KOMPLEKS

ŠUMSKE POVRŠINE

- ŠUMA GOSPODARSKE NAMJENE
- ZAŠTITNA ŠUMA

OSTALE POVRŠINE

- VODNE POVRŠINE
- IS POVRŠINA INFRASTRUKTURNIH SUSTAVA
- GROBLJE

CESTOVNI PROMET

- OSTALE DRŽAVNE CESTE
- ŽUPANIJSKA CESTA
- LOKALNA CESTA
- OSTALE CESTE
- MOGUĆI ILI ALTERNATIVNI KORIDOR (TRASA) CESTA
- STALNI GRANIČNI CESTOVNI PRIJELAZ

ŽELJEZNIČKI PROMET

- KORIDOR ŽELJEZNIČKE PRUGE
- TUNEL
- STALNI GRANIČNI ŽELJEZNIČKI PRIJELAZ

0 100 200 500 1000 2000 4000

5ha 20ha 50ha

Županija :	ISTARSKA ŽUPANIJA
Grad :	GRAD BUZET
Naziv prostornog plana :	PROSTORNI PLAN UREĐENJA GRADA BUZETA
Naziv kartografskog prikaza :	KORIŠTENJE I NAMJENA POVRŠINA PROSTORI/POVRŠINE ZA RAZVOJ I UREĐENJE
Broj kartografskog prikaza : 1.1	Mjerilo kartografskog prikaza : 1 : 25000
Program mjera za unapređenje stanja u prostoru (službeno glasilo) : SN Grada Buzeta 6/02	Odluka predstavničkog tijela o donošenju plana (službeno glasilo) : SN Grada Buzeta 2/05
Javna rasprava (datum objave) : 4.8.2004	Javni uvid održan od : 16.08.2004 do : 17.09.2004
Pečat tijela odgovornog za provođenje javne rasprave :	Odgovorna osoba za provođenje javne rasprave (ime, prezime i potpis) : Anica Milković Grbac, dipl.ing.arh.
Suglasnost na plan prema članku 24. Zakona o prostornom uređenju ("Narodne novine" br. 30/94, 68/98, 61/00, 32/02 i 100/04) broj suglasnosti klasa :350-01/04-01/01 i ur.broj :2163-05/5-05-4 datum :14.03.2005.	
Pravna osoba koja je izradila plan : Urbis 72 d.d. Pula	
Pečat pravne osobe koja je izradila plan: Broj elab : 5364	Odgovorna osoba (ime, prezime i potpis) : Giankarlo Župić, dipl.ing.građ.
Koordinatori plana :	Mario Hreljak, ing. građ. - GRAD BUZET Dragan Radolović, dipl. ing. arh. - URBIS 72 d.d. PULA
Stručni tim u izradi plana : voditelj plana : B.Petronijević, dipl.ing.arh.	J.Velkavrh, dipl.ing.arh. S.Banović, građ.teh.
Pečat predstavničkog tijela :	Predsjednik predstavničkog tijela (ime, prezime i potpis) : Igor Božić
Istovjetnost ovog prostornog plana s izvornikom ovjerava (ime, prezime i potpis)	Pečat nadležnog tijela :

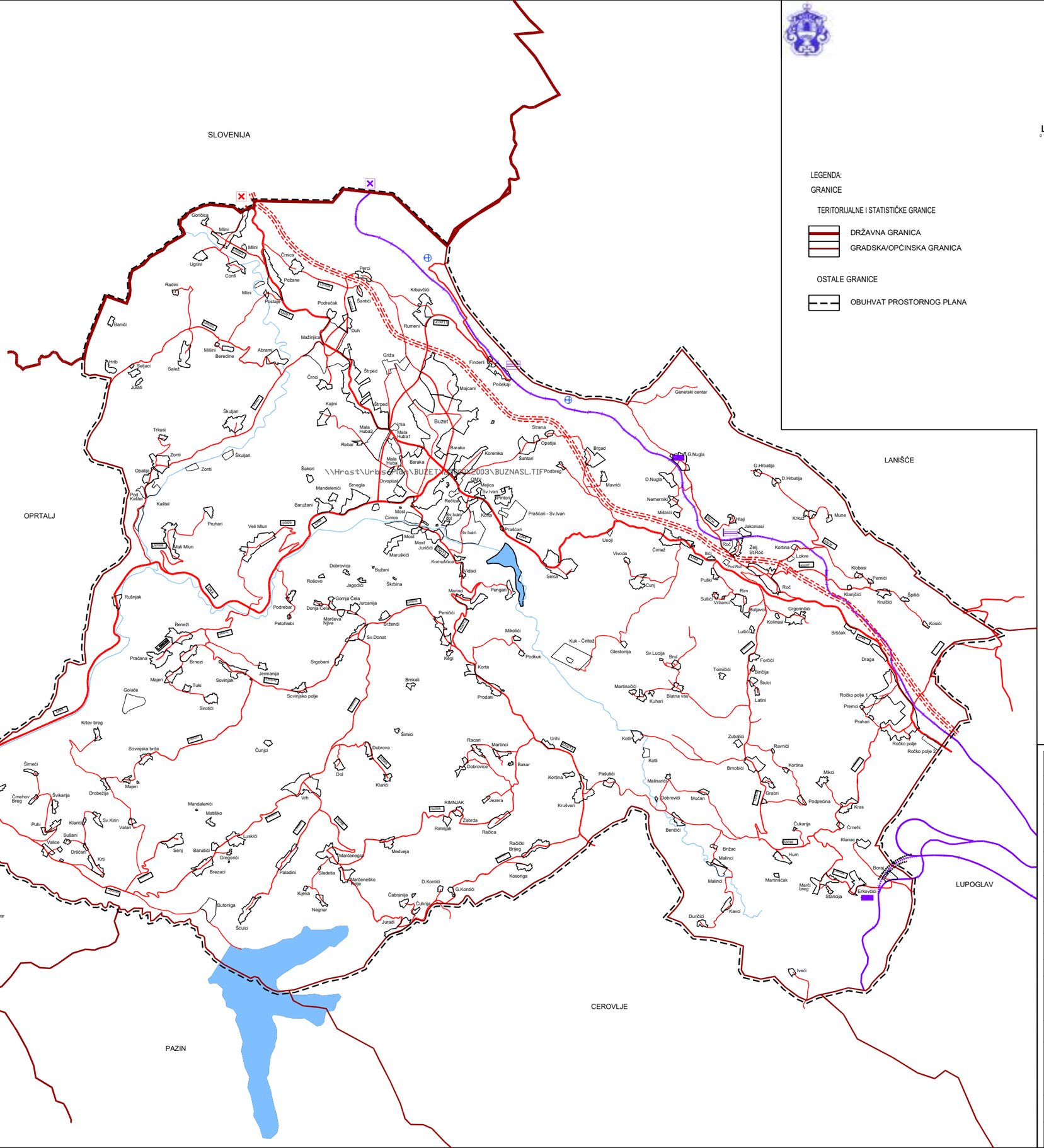
SLOVENIJA
OPRTALJ
LANIŠĆE
LUPOGLAV
CEROVLJE
PAZIN
MOTOVUN
\\Hrast\Urbis72\BUZET\2003\BUZNASL.TIF
Goričica
Milini
Ugrini
Conti
Črnica
Požane
Parci
Kirbavčići
Santići
Podrečak
Postaje
Radini
Baniči
Hrib
Seljaci
Salež
Juršići
Milini
Beredine
Abrami
Mažinjica
Duh
Rumeni
Finderi
Počekaji
Majcani
Črnci
Štped
Griža
Kajini
Škuljari
Trikusi
Zonti
Opatija
Pod Kaštel
Kaštel
Pruhari
Veli Mlun
Mali Mlun
Rebar
Mala Huba2
Mala Huba1
Irsa
Buzet
Strana
Opatija
Baraka
Korenika
Šahtari
Podbreg
Brgad
Mavrići
G.Nugla
D.Nugla
Nemernik
Mlinčići
Šakori
Mandelenići
Smegla
Baružani
Drvoplast
Most
Cimos
Most Juričići
Maruškići
Komutačica
Sv.Ivan Gz
Sv.Ivan
Rečica
Kotli
Prašćari - Sv.Ivan
Prašćari
Usoji
Vivoda
Čiritež
Ilići
Roč
Hlaji
Jakomasi
Žeji St.Roč
Kortina
Lokve
Krkuz
Mune
Klobasi
Pernići
Klanjčići
Krulčići
Špilići
Kosići
Roč
Pulići
Sušići
Vrbanci
Rim
Suljavci
Kolinasi
Grgorinčići
Lušići
Brščak
Draga
Ročko polje 1
Premci
Prahari
Ročko polje
Ročko polje 2
Selca
Cunj
Dobrovica
Bužani
Jagodići
Škrbina
Rošovo
Penjari
Marino
Peničići
Bržendi
Sv.Donat
Mikolići
Podkuk
Kuk - Čiritež
Glestonija
Sv.Lucija
Brul
Tomičići
Forčići
Biriolja
Štulci
Latini
Martinašići
Kuhari
Blatna vas
Kotli
Zubalići
Ravnići
Kortina
Mikci
Brnobići
Malinarići
Dobrovići
Mučari
Grabri
Podpečina
Kras
Čukarija
Črnehi
Klanac
Benčići
Hum
Brižac
Malinci
Martinšćak
Marči breg
Stancija
Erkovčići
Boraj
Iveci
Kavci
Duričići
Ruñnjak
Beneži
Pračarne
Majeri
Brnozi
Tuki
Sovinjak
Jermanija
Sovinjsko polje
Srgobani
Petohlebi
Podrebar
Marčeva Njiva
Donja Čela
Gornja Čela
Jurcanija
Golače
Sirotići
Krtov breg
Sovinjska brda
Čunjci
Šimići
Bartolići
Čmehov Breg
Švikanija
Drobežija
Majeri
Puhi
Klarići
Sv.Kirin
Valari
Šušani
Valice
Drščari
Krti
Mandelenići
Matišiko
Šenj
Barušići
Gregorići
Brezaci
Luskići
Butoniga
Ščulci
Paladini
Kijeka
Negnar
Marčenegla
Marčeneško polje
Sladetia
Medveja
Vrh
Dol
Klarići
Dobrova
Racari
Martinci
Dobrovice
Bakar
Jezera
RIMNJAK
Zabrda
Rimnjak
 Račica
Račiški Brijeg
Kosoriga
D.Kontići
G.Kontići
Čabranija
Čuhrija
Juradi
Urihi
Kortina
Krušvari
Pašutići
Kuk
Prodani
Korta
Brnkali
Srbica
Kalji
Vidaci
Most
Most Juričići
Maruškići
Komutačica
Cimos
Sv.Ivan Gz
Sv.Ivan
Rečica
Kotli
Prašćari
Prašćari - Sv.Ivan
Usoji
Selca
Penjari
Marino
Peničići
Bržendi
Sv.Donat
Mikolići
Podkuk
Kuk - Čiritež
Glestonija
Sv.Lucija
Brul
Tomičići
Forčići
Biriolja
Štulci
Latini
Martinašići
Kuhari
Blatna vas
Kotli
Zubalići
Ravnići
Kortina
Mikci
Brnobići
Malinarići
Dobrovići
Mučari
Grabri
Podpečina
Kras
Čukarija
Črnehi
Klanac
Benčići
Hum
Brižac
Malinci
Martinšćak
Marči breg
Stancija
Erkovčići
Boraj
Iveci
Kavci
Duričići
Ruñnjak
Beneži
Pračarne
Majeri
Brnozi
Tuki
Sovinjak
Jermanija
Sovinjsko polje
Srgobani
Petohlebi
Podrebar
Marčeva Njiva
Donja Čela
Gornja Čela
Jurcanija
Golače
Sirotići
Krtov breg
Sovinjska brda
Čunjci
Šimići
Bartolići
Čmehov Breg
Švikanija
Drobežija
Majeri
Puhi
Klarići
Sv.Kirin
Valari
Šušani
Valice
Drščari
Krti
Mandelenići
Matišiko
Šenj
Barušići
Gregorići
Brezaci
Luskići
Butoniga
Ščulci
Paladini
Kijeka
Negnar
Marčenegla
Marčeneško polje
Sladetia
Medveja
Vrh
Dol
Klarići
Dobrova
Racari
Martinci
Dobrovice
Bakar
Jezera
RIMNJAK
Zabrda
Rimnjak
Rač

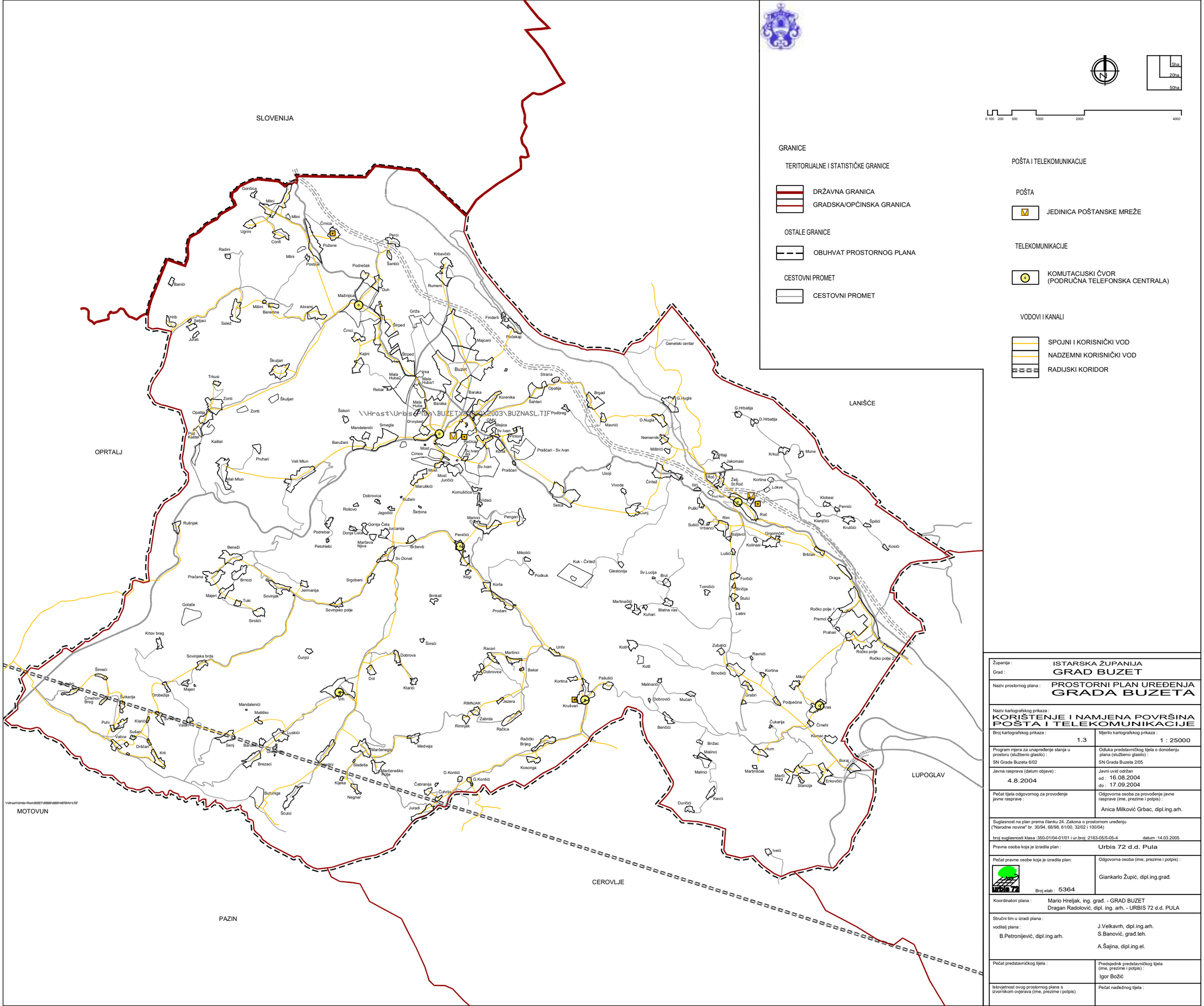
SLOVENIJA
OPRTALJ
LANIŠĆE
LUPOGLAV
CEROVLJE
PAZIN
MOTOVUN
Buzet
Roč
Hum
Podgrad
Kaštel
Pod Kaštel
Zonti
Škuljari
Trkusi
Opatija
Pruhari
Veli Mlun
Mali Mlun
Rebar
Mala Huba2
Mala Huba1
Mala Huba
Baraka
Korenika
Šahtari
Strana
Brgad
Finderi
Počekaji
Majcani
Grža
Štped
Kajini
Črnci
Mažinjica
Duh
Rumeri
Kirbavčići
Santići
Podrečak
Postire
Milini
Abrami
Beretine
Salež
Juršići
Hrib
Seljaci
Radini
Ugrini
Conti
Črnica
Požane
Perci
Goričica
Genetski centar
G.Hrbatija
D.Hrbatija
D.Nugla
G.Nugla
Nemernik
Mistrinci
Mavrići
Jakomasi
Krkuz
Mune
Kortina
Lokve
Žeji
St.Roč
Klobasi
Fernići
Klanjčići
Kruščići
Špilići
Kosići
Draga
Ročko polje 1
Premci
Prahari
Ročko polje
Ročko polje 2
Miki
Vras
Črnehi
Kornac
Boraj
Erkovčići
Stancija
Martinčak
Mrdi breg
Brižac
Malinci
Benčići
Podpečina
Čukarija
Grabri
Ravnići
Zubalići
Brnobići
Malnarići
Dobrovići
Mučan
Pašutići
Kortina
Kotli
Krušvari
Urihi
Racari
Martinci
Bakar
Dobrovice
Jezera
Zabrda
Rimnjak
RIMNJAK
Račica
Raščki Brijeg
Kosoriga
Medveja
Sv.Marčenegla
Marčeneško Polje
Sladetia
Kijetka
Negnar
Butoniga
Šćulci
Čabranija
Čubrnić
Jurasi
D.Kontići
G.Kontići
Iveći
Duričići
Kavci
Martinčići
Vrh
Dol
Klarići
Šimići
Čunjci
Dobrova
Kik - Čiritež
Glestonija
Sv.Lucija
Brul
Forčići
Biriožija
Štulci
Latini
Tomišići
Martinašći
Kuhari
Blatna vas
Podkuk
Mikolići
Kegi
Korta
Prodani
Brnkali
Sovinjsko polje
Srgobani
Jamanija
Sovinjak
Tuki
Majeri
Brnozi
Pračana
Sirotići
Golače
Krtov breg
Sovinjska brda
Majeri
Šimići
Črnehovi Breg
Švikarija
Puhi
Klarići
Vallice
Sutlari
Držčari
Krti
Drobežija
Mandaleničí
Matišiko
Vasari
Serij
Barići
Luskići
Brezaci
Ornjak
Brnčići
Peničići
Bržendi
Sv.Donat
Mikolići
Podkuk
Kik - Čiritež
Glestonija
Sv.Lucija
Brul
Forčići
Biriožija
Štulci
Latini
Tomišići
Martinašći
Kuhari
Blatna vas
Draga
Ročko polje 1
Premci
Prahari
Ročko polje
Ročko polje 2
Miki
Vras
Črnehi
Kornac
Boraj
Erkovčići
Stancija
Martinčak
Mrdi breg
Brižac
Malinci
Benčići
Podpečina
Čukarija
Grabri
Ravnići
Zubalići
Brnobići
Malnarići
Dobrovići
Mučan
Pašutići
Kortina
Kotli
Krušvari
Urihi
Racari
Martinci
Bakar
Dobrovice
Jezera
Zabrda
Rimnjak
RIMNJAK
Račica
Raščki Brijeg
Kosoriga
Medveja
Sv.Marčenegla
Marčeneško Polje
Sladetia
Kijetka
Negnar
Butoniga
Šćulci
Čabranija
Čubrnić
Jurasi
D.Kontići
G.Kontići
Iveći
Duričići
Kavci
Martinčići
Vrh
Dol
Klarići
Šimići
Čunjci
Dobrova
Kik - Čiritež
Glestonija
Sv.Lucija
Brul
Forčići
Biriožija
Štulci
Latini
Tomišići
Martinašći
Kuhari
Blatna vas
Podkuk
Mikolići
Kegi
Korta
Prodani
Brnkali
Sovinjsko polje
Srgobani
Jamanija
Sovinjak
Tuki
Majeri
Brnozi
Pračana
Sirotići
Golače
Krtov breg
Sovinjska brda
Majeri
Šimići
Črnehovi Breg
Švikarija
Puhi
Klarići
Vallice
Sutlari
Držčari
Krti
Drobežija
Mandaleničí
Matišiko
Vasari
Serij
Barići
Luskići
Brezaci
Ornjak
Brnčići
Peničići
Bržendi
Sv.Donat
Rutinjak
Beneži
Petohlebi
Podrebar
Donja Čela
Gornja Čela
Marčeva Njiva
Jucanija
Dobrovica
Jagodići
Roščovo
Škrbina
Bužani
Komučica
Vidaci
Marinci
Pengari
Maruškići
Most Jurićici
Most
Cimos
Most
Sv.Ivan
Sv.Ivan Gl.
Prašćari
Prašćari - Sv.Ivan
Korita
Barućani
Šakori
Mandaleničí
Smegla
Drvoplast
Rebar
Opatija
Zonti
Trkusi
Škuljari
Milini
Milini
Milini
Ugrini
Conti
Radini
Banići
Hrib
Seljaci
Juršići
Salež
Milini
Abrami
Beretine
Črnci
Mažinjica
Duh
Rumeri
Kirbavčići
Santići
Podrečak
Postire
Milini
Črnica
Požane
Perci
Goričica
Finderi
Počekaji
Majcani
Grža
Štped
Kajini
Štped
Buzet
Mala Huba2
Mala Huba1
Mala Huba
Baraka
Korenika
Šahtari
Strana
Opatija
Brgad
Podgrad
Mavrići
D.Nugla
G.Nugla
Nemernik
Mistrinci
Hlaji
Jakomasi
Krkuz
Mune
G.Hrbatija
D.Hrbatija
Genetski centar
Roč
Hum
Kaštel
Pod Kaštel
Zonti
Škuljari
Trkusi
Opatija
Pruhari
Veli Mlun
Mali Mlun
Rebar
Mala Huba2
Mala Huba1
Mala Huba
Baraka
Korenika
Šahtari
Strana
Brgad
Finderi
Počekaji
Majcani
Grža
Štped
Kajini
Črnci
Mažinjica
Duh
Rumeri
Kirbavčići
Santići
Podrečak
Postire
Milini
Abrami
Beretine
Salež
Juršići
Hrib
Seljaci
Radini
Ugrini
Conti
Črnica
Požane
Perci
Goričica
Milini
Milini
Milini
Škuljari
Trkusi
Opatija
Zonti
Škuljari
Rebar
Mala Huba2
Mala Huba1
Mala Huba
Baraka
Korenika
Šahtari
Strana
Opatija
Brgad
Finderi
Počekaji
Majcani
Grža
Štped
Kajini
Štped
Buzet
Mavrići
D.Nugla
G.Nugla
Nemernik
Mistrinci
Hlaji
Jakomasi
Krkuz
Mune
G.Hrbatija
D.Hrbatija
Genetski centar
Roč
Hum
Podgrad
Šakori
Mandaleničí
Smegla
Drvoplast
Barućani
Most
Cimos
Most
Sv.Ivan
Sv.Ivan Gl.
Prašćari
Prašćari - Sv.Ivan
Korita
Most Jurićici
Maruškići
Komučica
Vidaci
Marinci
Pengari
Peničići
Bržendi
Sv.Donat
Rutinjak
Beneži
Petohlebi
Podrebar
Donja Čela
Gornja Čela
Marčeva Njiva
Jucanija
Dobrovica
Jagodići
Roščovo
Škrbina
Bužani
Selca
Usoji
Vivoda
Čiritež
Ilići
Pulići
Sušići
Vrbanci
Šuljavci
Kolinasi
Lušići
Gregorinčići
Brščak
Kosići
Špilići
Kruščići
Klanjčići
Fernići
Klobasi
Lokve
Kortina
Žeji
St.Roč
Roč
Pod Roč
Čunj
Ilići
Čiritež
Vivoda
Usoji
Selca
Prašćari - Sv.Ivan
Korita
Prašćari
Sv.Ivan
Sv.Ivan Gl.
Most
Most Jurićici
Maruškići
Komučica
Vidaci
Bužani
Škrbina
Jagodići
Dobrovica
Roščovo
Marinci
Pengari
Peničići
Bržendi
Sv.Donat
Rutinjak
Beneži
Petohlebi
Podrebar
Donja Čela
Gornja Čela
Marčeva Njiva
Jucanija
Srgobani
Jamanija
Sovinjak
Tuki
Majeri
Brnozi
Pračana
Sirotići
Golače
Sovinjsko polje
Brnkali
Prodani
Korta
Kegi
Mikolići
Podkuk
Kik - Čiritež
Glestonija
Sv.Lucija
Brul
Forčići
Biriožija
Štulci
Latini
Tomišići
Martinašći
Kuhari
Blatna vas
Draga
Ročko polje 1
Premci
Prahari
Ročko polje
Ročko polje 2
Miki
Vras
Črnehi
Kornac
Boraj
Erkovčići
Stancija
Martinčak
Mrdi breg
Brižac
Malinci
Benčići
Podpečina
Čukarija
Grabri
Ravnići
Zubalići
Brnobići
Malnarići
Dobrovići
Mučan
Pašutići
Kortina
Kotli
Krušvari
Urihi
Racari
Martinci
Bakar
Dobrovice
Jezera
Zabrda
Rimnjak
RIMNJAK
Račica
Raščki Brijeg
Kosoriga
Medveja
Sv.Marčenegla
Marčeneško Polje
Sladetia
Kijetka
Negnar
Butoniga
Šćulci
Čabranija
Čubrnić
Jurasi
D.Kontići
G.Kontići
Iveći
Duričići
Kavci
Martinčići
Vrh
Dol
Klarići
Šimići
Čunjci
Dobrova
Šimići
Sovinjska brda
Majeri
Krtov breg
Golače
Sirotići
Tuki
Majeri
Brnozi
Pračana
Rutinjak
Beneži
Petohlebi
Podrebar
Donja Čela
Gornja Čela
Marčeva Njiva
Jucanija
Dobrovica
Jagodići
Roščovo
Škrbina
Bužani
Komučica
Vidaci
Marinci
Pengari
Peničići
Bržendi
Sv.Donat
Maruškići
Most Jurićici
Most
Cimos
Most
Sv.Ivan
Sv.Ivan Gl.
Prašćari
Prašćari - Sv.Ivan
Korita
Barućani
Šakori
Mandaleničí
Smegla
Drvoplast
Rebar
Opatija
Zonti
Trkusi
Škuljari
Milini
Milini
Milini
Ugrini
Conti
Radini
Banići
Hrib
Seljaci
Juršići
Salež
Milini
Abrami
Beretine
Črnci
Mažinjica
Duh
Rumeri
Kirbavčići
Santići
Podrečak
Postire
Milini
Črnica
Požane
Perci
Goričica
Finderi
Počekaji
Majcani
Grža
Štped
Kajini
Štped
Buzet
Mala Huba2
Mala Huba1
Mala Huba
Baraka
Korenika
Šahtari
Strana
Opatija
Brgad
Podgrad
Mavrići
D.Nugla
G.Nugla
Nemernik
Mistrinci
Hlaji
Jakomasi
Krkuz
Mune
G.Hrbatija
D.Hrbatija
Genetski centar
Roč
Hum
Kaštel
Pod Kaštel
Zonti
Škuljari
Trkusi
Opatija
Pruhari
Veli Mlun
Mali Mlun
Rebar
Mala Huba2
Mala Huba1
Mala Huba
Baraka
Korenika
Šahtari
Strana
Brgad
Finderi
Počekaji
Majcani
Grža
Štped
Kajini
Črnci
Mažinjica
Duh
Rumeri
Kirbavčići
Santići
Podrečak
Postire
Milini
Abrami
Beretine
Salež
Juršići
Hrib
Seljaci
Radini
Ugrini
Conti
Črnica
Požane
Perci
Goričica
Milini
Milini
Milini
Škuljari
Trkusi
Opatija
Zonti
Škuljari
Rebar
Mala Huba2
Mala Huba1
Mala Huba
Baraka
Korenika
Šahtari
Strana
Opatija
Brgad
Finderi
Počekaji
Majcani
Grža
Štped
Kajini
Štped
Buzet
Mavrići
D.Nugla
G.Nugla
Nemernik
Mistrinci
Hlaji
Jakomasi
Krkuz
Mune
G.Hrbatija
D.Hrbatija
Genetski centar
Roč
Hum
Podgrad
Šakori
Mandaleničí
Smegla
Drvoplast
Barućani
Most
Cimos
Most
Sv.Ivan
Sv.Ivan Gl.
Prašćari
Prašćari - Sv.Ivan
Korita

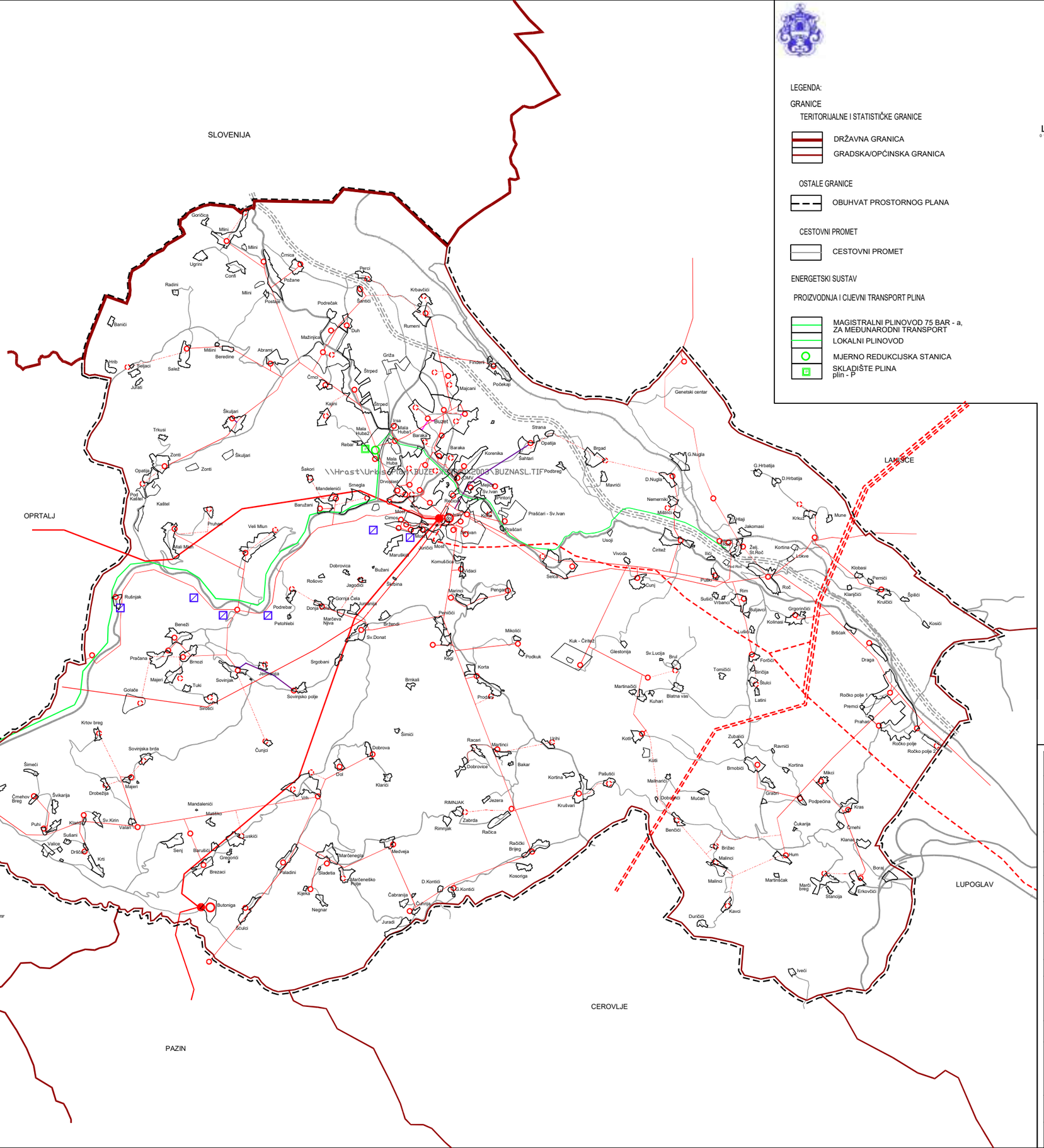

LEGENDA:

GRANICE

TERITORIJALNE I STATISTIČKE GRANICE

DRŽAVNA GRANICA

GRADSKA/OPĆINSKA GRANICA

OSTALE GRANICE

OBUHVAT PROSTORNOG PLANA

CESTOVNI PROMET

CESTOVNI PROMET

ENERGETSKI SUSTAV

PROIZVODNJA I CIJEVNI TRANSPORT PLINA

MAGISTRALNI PLINOVOD 75 BAR - a, ZA MEĐUNARODNI TRANSPORT

LOKALNI PLINOVOD

MJERNO REDUKCIJSKA STANICA

SKLADIŠTE PLINA plin - P

5ha

20ha

50ha

0 100 200 500 1000 2000 4000

ELEKTROENERGETIKA

PROIZVODNI UREĐAJI

MALA HIDROELEKTRANA

TRANSFORMATORSKA I RASKLOPNA POSTROJENJA

POSTOJEĆE STANJE

TS 35/20 kV

TS 20/0.4 kV

PROJEKCIJA RAZVOJA

TS 110/20 kV

TS 20/0.4 kV

ELEKTROPRIJENOSNI UREĐAJI

POSTOJEĆE STANJE

DALEKOVOD 110 kV

DALEKOVOD 35 kV

VODOVI 20 kV

PROJEKCIJA RAZVOJA

DALEKOVOD 400 kV, U ISTRAŽIVANJU

DALEKOVOD 110 kV, U ISTRAŽIVANJU

VODOVI 20 kV, PLANIRANI

Županija : ISTARSKA ŽUPANIJA Grad : GRAD BUZET	
Naziv prostornog plana : PROSTORNI PLAN UREĐENJA GRADA BUZETA	
Naziv kartografskog prikaza : INFRASTRUKTURNI SUSTAVI - ENERGETSKI SUSTAV	
Broj kartografskog prikaza : 2.1	Mjerilo kartografskog prikaza : 1 : 25000
Program mjera za unapređenje stanja u prostoru (službeno glasilo) : SN Grada Buzeta 6/02	Odluka predstavničkog tijela o donošenju plana (službeno glasilo) : SN Grada Buzeta 2/05
Javna rasprava (datum objave) : 4.8.2004	Javni uvid održan od : 16.08.2004 do : 17.09.2004
Pečat tijela odgovornog za provođenje javne rasprave :	Odgovorna osoba za provođenje javne rasprave (ime, prezime i potpis) : Anica Milković Grbac, dipl.ing.arh.
Suglasnost na plan prema članku 24. Zakona o prostornom uređenju ("Narodne novine" br. 30/94, 68/98, 61/00, 32/02 i 100/04) broj suglasnosti klasa :350-01/04-01/01 i ur.broj :2163-05/5-05-4 datum :14.03.2005.	
Pravna osoba koja je izradila plan : Urbis 72 d.d. Pula	
Pečat pravne osobe koja je izradila plan: Broj elab : 5364	Odgovorna osoba (ime, prezime i potpis) : Giankarlo Župić, dipl.ing.građ.
Koordinatori plana : Mario Hreljak, ing. građ. - GRAD BUZET Dragan Radolović, dipl. ing. arh. - URBIS 72 d.d. PULA	
Stručni tim u izradi plana : voditelj plana : B.Petronijević, dipl.ing.arh.	J.Velkavrh, dipl.ing.arh. S.Banović, građ.teh. mr.sc. M.Damianić, dipl.ing.el. G.Muhvić, dipl.ing.stroj.
Pečat predstavničkog tijela :	Predsjednik predstavničkog tijela (ime, prezime i potpis) : Igor Božić
Isłovjetnost ovog prostornog plana s izvornikom ovjerava (ime, prezime i potpis)	Pečat nadležnog tijela :

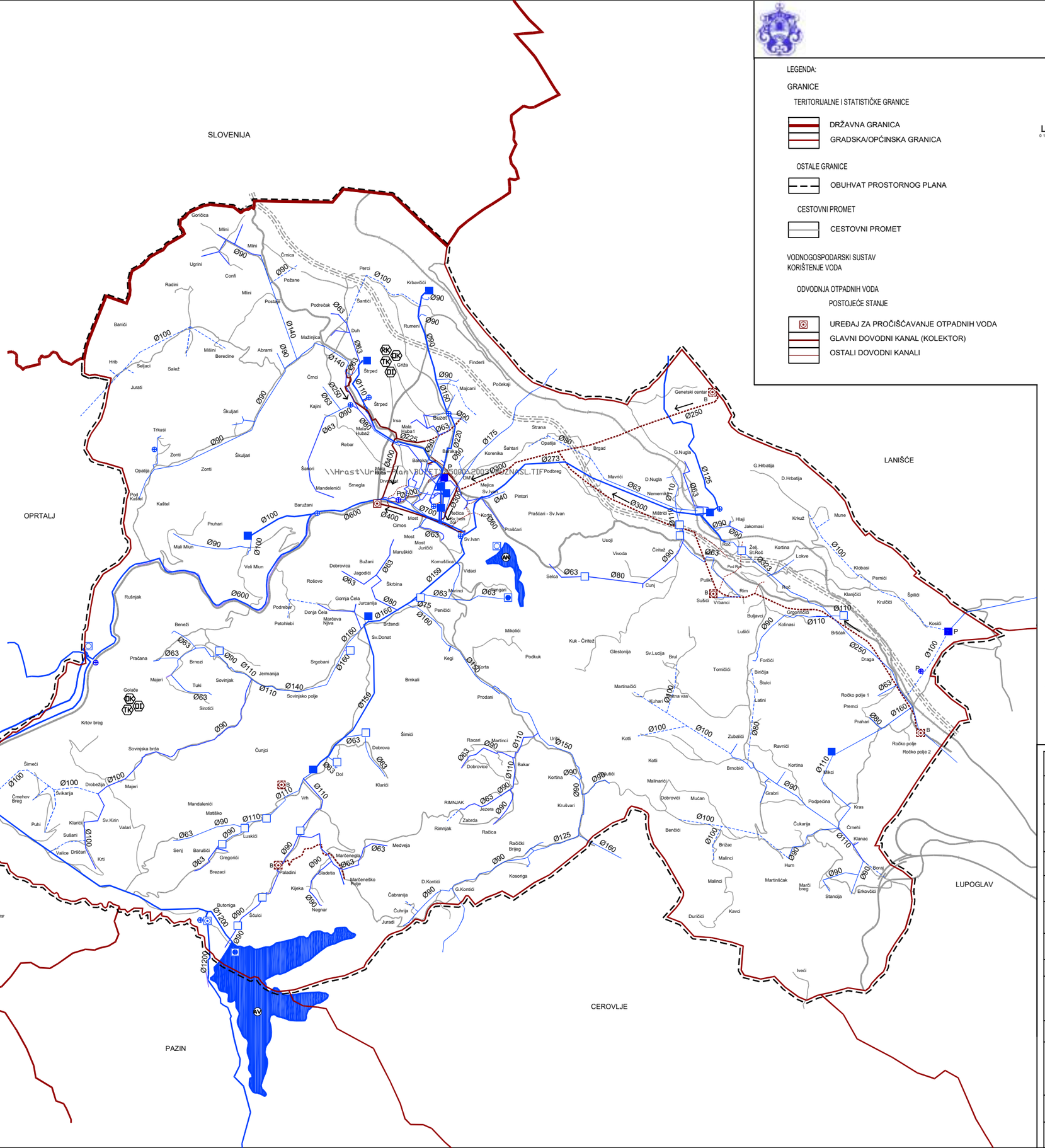

LEGENDA:

GRANICE

TERITORIJALNE I STATISTIČKE GRANICE

DRŽAVNA GRANICA

GRADSKA/OPĆINSKA GRANICA

OSTALE GRANICE

OBUHVAT PROSTORNOG PLANA

CESTOVNI PROMET

CESTOVNI PROMET

VODNOGOSPODARSKI SUSTAV
KORIŠTENJE VODA

ODVODNJA OTPADNIH VODA

POSTOJEĆE STANJE

UREĐAJ ZA PROČIŠĆAVANJE OTPADNIH VODA

GLAVNI DOVODNI KANAL (KOLEKTOR)

OSTALI DOVODNI KANALI

ODVODNJA OTPADNIH VODA

PLANIRANO STANJE

UREĐAJ ZA PROČIŠĆAVANJE OTPADNIH VODA

GLAVNI DOVODNI KANAL (KOLEKTOR)
MAGISTRALNI OPSKRBNI CJEVOVOD

OSTALI DOVODNI KANALI

OBRADA, SKLADIŠTENJE I ODLAGANJE OTPADA

ODLAGALIŠTE OTPADA - KOMUNALNI OTPAD

ODLAGALIŠTE OTPADA - INTERNI OTPAD

RECIKLAŽNA STANICA

TRANSFER STANICA

VODOOPSKRBA

POSTOJEĆE STANJE

AKUMULACIJA ZA VODOOPSKRBU

VODOZAHVAT / VODOCRPILIŠTE (POVRŠINSKI)

VODOZAHVAT / VODOCRPILIŠTE (PODZEMNI)

VODOSPREMA

UREĐAJ ZA PROČIŠĆAVANJE PITKE VODE

VODNA KOMORA

CRPNA STANICA

MAGISTRALNI OPSKRBNI CJEVOVOD

OSTALI VODOOPSKRBNI CJEVOVODI

PLANIRANO STANJE

VODOSPREMA - PLANIRANA

CRPNA STANICA - PLANIRANA

OSTALI VODOOPSKRBNI CJEVOVODI - PLANIRANI

OPIS PROFILA CIJEVI

KORIŠTENJE VODA

AKUMULACIJA ZA ZA NAVODNJAVANJE ZEMLJIŠTA

5ha
20ha
50ha

0 100 200 500 1000 2000 4000

Županija :	ISTARSKA ŽUPANIJA
Grad :	GRAD BUZET
Naziv prostornog plana :	PROSTORNI PLAN UREĐENJA GRADA BUZETA
Naziv kartografskog prikaza :	INFRASTRUKTURNI SUSTAVI - VODNOGOSPODARSKI SUSTAV
Broj kartografskog prikaza : 2.2	Mjerilo kartografskog prikaza : 1 : 25000
Program mjera za unapređenje stanja u prostoru (službeno glasilo) : SN Grada Buzeta 6/02	Odluka predstavničkog tijela o donošenju plana (službeno glasilo) : SN Grada Buzeta 2/05
Javna rasprava (datum objave) : 4.8.2004	Javni uvid održan od : 16.08.2004 do : 17.09.2004
Pečat tijela odgovornog za provođenje javne rasprave :	Odgovorna osoba za provođenje javne rasprave (ime, prezime i potpis) : Anica Milković Grbac, dipl.ing.arh.
Suglasnost na plan prema članku 24. Zakona o prostornom uređenju ("Narodne novine" br. 30/94, 68/98, 61/00, 32/02 i 100/04) broj suglasnosti klasa :350-01/04-01/01 i ur.broj :2163-05/5-05-4 datum :14.03.2005.	
Pravna osoba koja je izradila plan : Urbis 72 d.d. Pula	
Pečat pravne osobe koja je izradila plan: Broj elab : 5364	Odgovorna osoba (ime, prezime i potpis) : Giankarlo Župić, dipl.ing.građ.
Koordinatori plana : Mario Hreljak, ing. građ. - GRAD BUZET Dragan Radolović, dipl. ing. arh. - URBIS 72 d.d. PULA	
Stručni tim u izradi plana :	
voditelj plana : B.Petronijević, dipl.ing.arh.	J.Velkavrh, dipl.ing.arh. S.Banović, građ.teh.
Pečat predstavničkog tijela :	Predsjednik predstavničkog tijela (ime, prezime i potpis) : Igor Božić
Istovjetnost ovog prostornog plana s izvornikom ovjerava (ime, prezime i potpis)	Pečat nadležnog tijela :

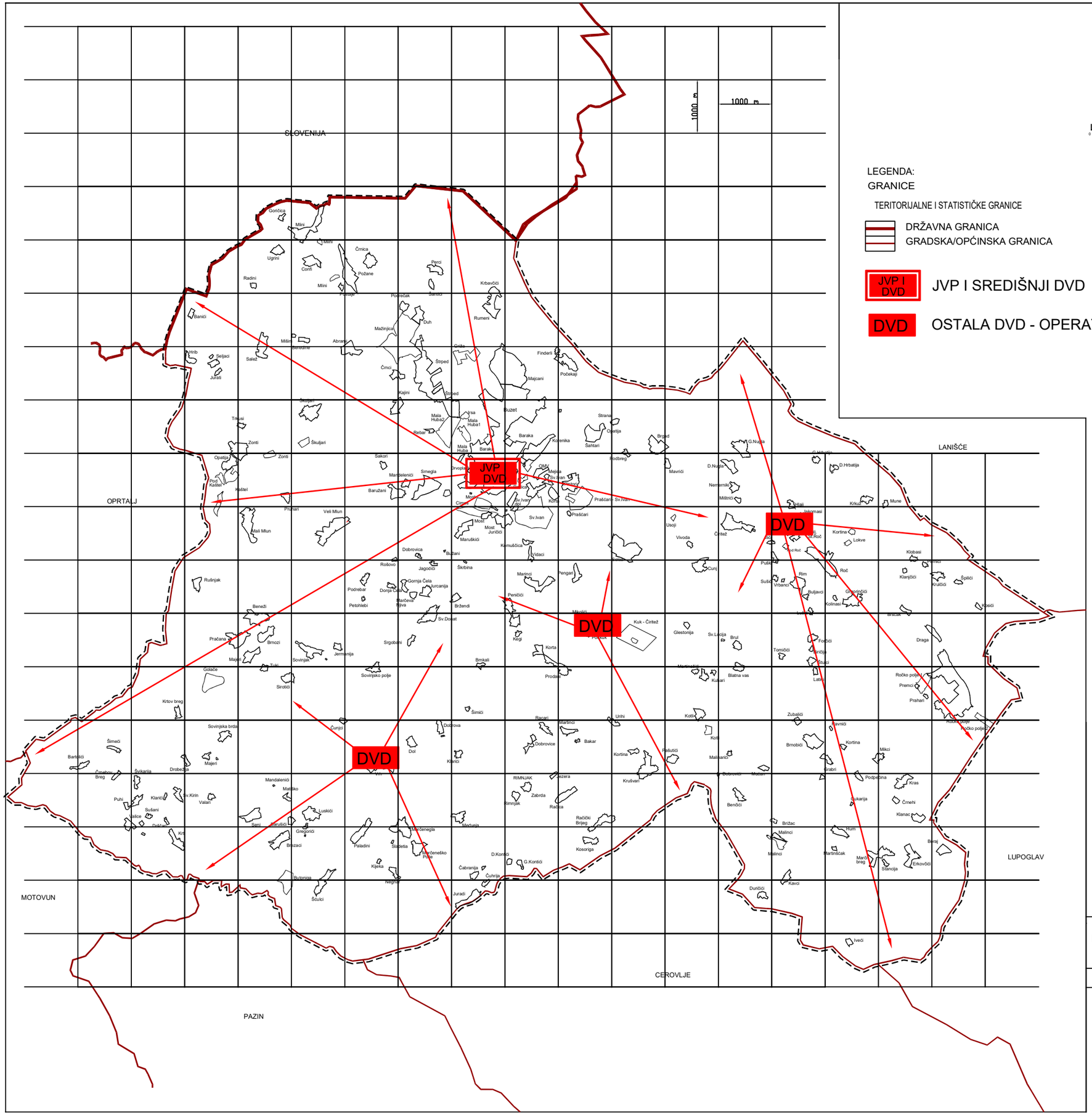

LEGENDA:

GRANICE

TERITORIJALNE I STATISTIČKE GRANICE

DRŽAVNA GRANICA

GRADSKA/OPĆINSKA GRANICA

JVP I DVD — JVP I SREDIŠNJI DVD

DVD — OSTALA DVD - OPERATIVNE SKUPINE DVD BUZET

5ha
20ha
50ha

0 100 200 500 1000 2000 4000

Naziv kartografskog prikaza :

POLOŽAJ I DJELOVANJE JVP/DVD

Broj dokumenta: 1/43-1-20-PUP

Mjerilo kartografskog prikaza : 1 : 25000

Izradio:

Pro - Plan d.o.o.

Zagrebačka ulica 183, Varaždin

KARTA UGROŽENOSTI ŠUMA OD POŽARA

Gospodarska jedinica privatnih šumoposjednika

BUZET

Mjerilo 1 : 25.000

0 0.5 1 1.5 2 km

Tumač znakova

- Granica GJ
- Granica odjela
- Granica odsjeka

STUPNJEVI UGROŽENOSTI ŠUMA OD POŽARA:

- I stupanj (više od 480 bodova) - vrlo velika ugroženost
- II stupanj (381 - 480 bodova) - velika ugroženost
- III stupanj (281 - 380 bodova) - umjerena ugroženost

Naručitelj: Hrvatske šume d.o.o.

Izradio: Oikon d.o.o. - Institut za primijenjenu ekologiju, Zagreb 2011.

HRVATSKE ŠUME

UPRAVA ŠUMA PODRUŽNICA BUZET
ŠUMARIJA BUZET

ŠUME ŠUMOPOSJEDNIKA

Gospodarska jedinica

MARČENEGLA - RAČICE

1:25.000

KARTA UGROŽENOSTI OD POŽARA

N
W E
S

LEGENDA

- granica gosp. jedinice
- granica odjela
- granica odsjeka
- ceste asfalt
- ceste makadam

0 100 200 400 600 800 m

Izradio: ŠUME - obrt za savjetovanje u šumarstvu, usluge i trgovinu, Zagreb 2012.

1a 1b 2a 2b 2c 3a 4a 5a 5b 6a 7a 7b 8a 8b 8c 9a 10a 10b 11a 11b 12a 12b 13a 14a 14b 15a 15b 16a 17a 18a 18b 19a 19b 20a 20b 21a 22a 23a 24a 25a 26a 27a 28a 28b 29a 30a 30b 31a 32a 33a 33b 33c 34a

STUPANJ OPASNOSTI OD ŠUMSKOG POŽARA

- II - VELIKA OPASNOST
- III - UMJERENA OPASNOST

KARTA UGROŽENOSTI ŠUMA OD POŽARA

Gospodarska jedinica privatnih šumoposjednika

ROČ

Mjerilo 1 : 25.000

0 0.5 1 1.5 2 km

Tumač znakova

- Granica GJ
- Granica odjela
- Granica odsjeka

STUPNJEVI UGROŽENOSTI ŠUMA OD POŽARA:

- I stupanj (više od 480 bodova) - vrlo velika ugroženost
- II stupanj (381 - 480 bodova) - velika ugroženost
- III stupanj (281 - 380 bodova) - umjerena ugroženost

Naručitelj: Hrvatske šume d.o.o.

Izradio: Oikon d.o.o. - Institut za primijenjenu ekologiju, Zagreb 2011.

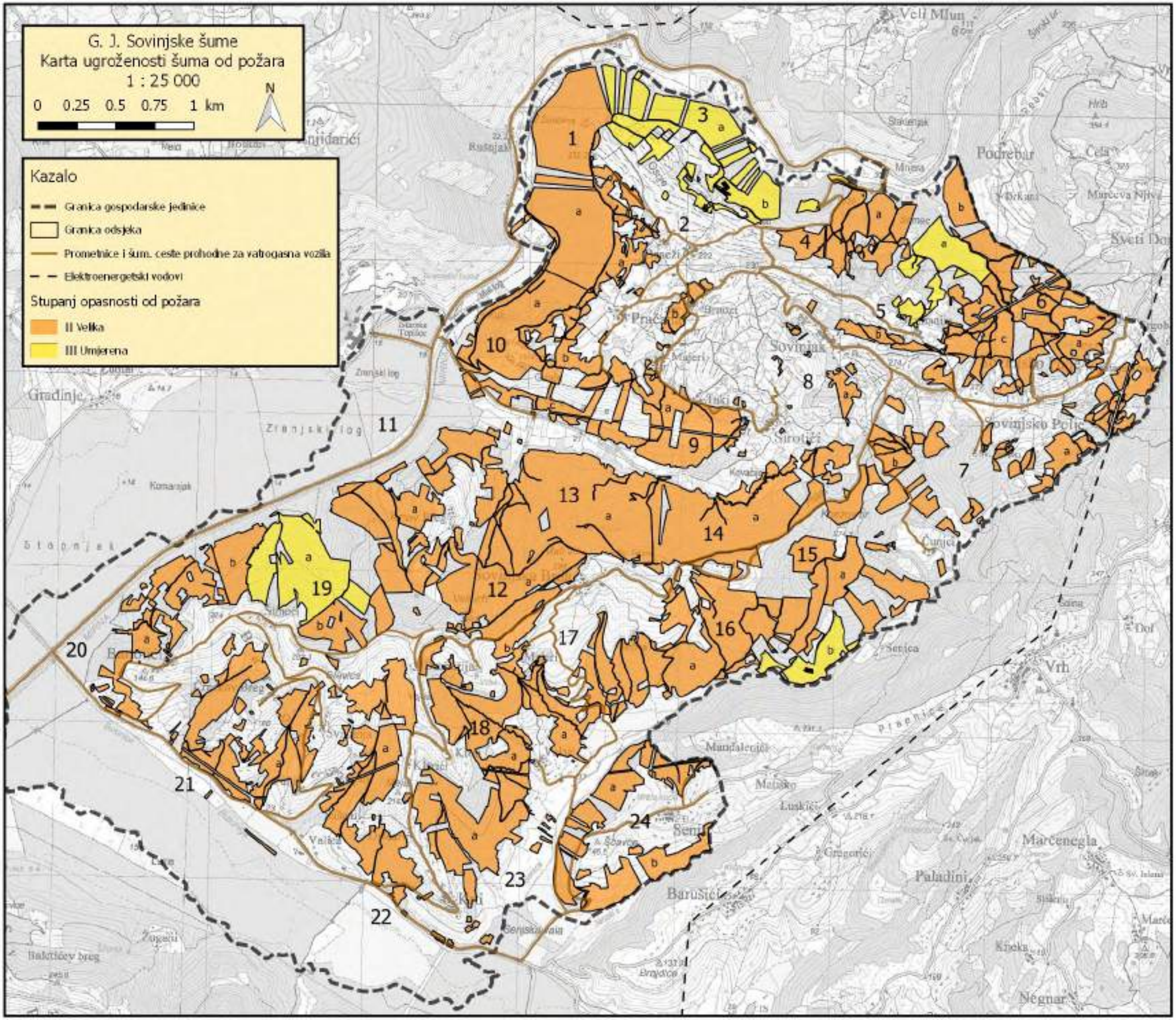
G. J. Sovinjske šume
Karta ugroženosti šuma od požara
1 : 25 000
0 0.25 0.5 0.75 1 km
N
Kazalo
Granica gospodarske jedinice
Granica odsjeka
Prometnice i šum. ceste prohodne za vatrogasna vozila
Elektroenergetski vodovi
Stupanj opasnosti od požara
II Velika
III Umjerena
Veli Mlun
Podrebar
Sovinjak
Sirotići
Sovinjsko Polje
Gradinje
Zrenjski log
Komarnjak
Senica
Vrh
Mandalenići
Matiško
Senj
Barušići
Paladini
Marčenegla
Negnar
Kneka
Zugeni
Baktićev breg
Valica
Kuti
Senjska vala
Brajdice
Gregorići
Luskići
Dol
Sveti Do
Čela
Drkani
Mnjera
Stakenjak
Rušnjak
Brnozi
Majeri
Taki
Kovačije
Čunjci
Mnjeri
Pračan
Zrenjski log
Stopnjak
Praphice
1
2
3
4
5
6
7
8
9
10
11
12
13
14
15
16
17
18
19
20
21
22
23
24

KARTA UGROŽENOSTI ŠUMA OD POŽARA

Gospodarska jedinica privatnih šumoposjednika

BUZET - SVI SVETI

Mjerilo 1 : 25.000

0 0.5 1 1.5 2 km

Tumač znakova

- Granica GJ
- Granica odjela
- Granica odsjeka

STUPNJEVI UGROŽENOSTI ŠUMA OD POŽARA:

- I stupanj (više od 480 bodova) - vrlo velika ugroženost
- II stupanj (381 - 480 bodova) - velika ugroženost
- III stupanj (281 - 380 bodova) - umjerena ugroženost

Naručitelj: Hrvatske šume d.o.o.

Izradio: Oikon d.o.o. - Institut za primijenjenu ekologiju, Zagreb 2011.

VATROGASNA ZAJEDNICA
ISTARSKE ŽUPANIJE
COMUNITÀ DEI VIGILI DEL
FUOCO DELLA REGIONE ISTRIANA
Pula, Stoja 2
Tel/Fax: 052 386-155/052 382-399
e-mail: vziz@vziz.hr

Ur. broj: 378/2026.
Pula, 16. studenog 2026.

Grad Buzet
n/p Gradonačelnika

PREDMET: Prethodno mišljenje na Procjenu ugroženosti od požara i tehnoloških eksplozija i Plana zaštite od požara Grada Buzeta
Veza: Ur.broj:2163-3-03-01-26-5 od 12. studenog 2026. god.

Temeljem članka 13. stavak 3. Zakona o zaštiti od požara (NN 92/10.,114/22.) Zapovjedništvo Vatrogasne zajednice Istarske županije izvršilo je uvid u dostavljenu Procjenu ugroženosti od požara i tehnoloških eksplozija i Plana zaštite od požara Grada Buzet.
Nakon uvida daje se slijedeće mišljenje:

1. Na dostavljenu Procjenu ugroženosti od požara i tehnoloških eksplozija i Plana zaštite od požara Grada Buzet daje se pozitivno mišljenje.

Županijski vatrogasni zapovjednik



Dino Kozlevac,mag.ing.sec.